










PIANO DI SETTORE AGRICOLO

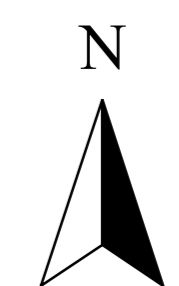
approvato dal Consiglio Direttivo
del Parco Agricolo Sud Milano
con delibera n.33 del 17 luglio 2007
ai sensi dell'art.7 delle NTA del PTC

TAVOLA 3 Comparto 2 dei Piani di Cintura Urbana "Parco dei Navigli - L'acqua in città"

scala 1:10.000

LEGENDA

-  Confini comunali
-  Perimetro comparto 2
-  Specchi d'acqua
-  Sub-zona impianti sportivi e ricreativi (art. 36 PTC)
-  Sub-zona parchi urbani (art. 36 PTC)
-  Sub-zona cave cessate (art. 37 PTC)
-  Aree di coltivazione cave (art. 45 PTC)
-  Aree in abbandono o in uso improprio (art. 47 PTC)
-  Territori esterni al Parco



0 0.2 0.4 0.6 0.8 1 chilometri