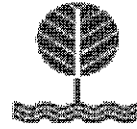




Città
metropolitana
di Milano



PARCO
AGRICOLO
SUD
MILANO

**VERBALE DI DELIBERAZIONE
DEL CONSIGLIO DIRETTIVO DEL PARCO AGRICOLO SUD MILANO**

Rep n. 12/2017

Atti n. 67036/7.3/2017/7

Oggetto: Parere di conformità al Piano Territoriale di Coordinamento (P.T.C.) del Parco Agricolo Sud Milano della variante parziale al Piano di Governo del Territorio (P.G.T.) del Comune di Cornaredo, adottata con deliberazione di Consiglio Comunale n. 63 del 30/11/2016, per la realizzazione di un campo pozzi ad uso potabile in località Cascina Croce. (*Delibera immediatamente eseguibile*)

Addì 16 marzo 2017 alle ore 12.00, previa apposita convocazione, si è riunito il Consiglio Direttivo del Parco Agricolo Sud Milano nella consueta sala delle adunanze

Presidente del Parco Agricolo Sud Milano Michela Palestra

Consiglieri Direttivo Parco Agricolo Sud Milano in carica

- | | |
|--|-------------------------------------|
| 1. Pantaleo Rosario (Vice Presidente) Assente | 6. Festa Paolo |
| 2. Pallazzoli Daniela (Vice Presidente) | 7. Fusco Ettore Assente |
| 3. Branca Paolo | 8. Lozza Paolo |
| 4. Cocucci Vera Fiammetta Silvana Solange | 9. Olivero Dario Assente |
| 5. Del Ben Daniele | 10. Uguccioni Beatrice Luigia Elena |

Presiede il Presidente Michela Palestra, assistito dal Segretario Generale Dr.ssa Simonetta Fedeli

Sono altresì presenti: il Direttore del Settore Parco Agricolo Sud Milano Dott. Emilio De Vita e il Presidente dell'Assemblea dei Sindaci del Parco Agricolo Sud Milano Dott. Andrea Checchi

IL CONSIGLIO DIRETTIVO

VISTA la proposta di deliberazione redatta all'interno;

PRESO ATTO dei riferimenti normativi citati e delle considerazioni formulate;

VISTA la Legge 56/2014 "*Disposizioni sulle città metropolitane, sulle province, sulle unioni e fusioni di comuni*";

VISTO lo Statuto della Città Metropolitana di Milano che, all'art. 37, comma 2, dispone che "*la Città Metropolitana esercita, inoltre, la funzione di Ente Gestore del Parco Agricolo Sud Milano*";

VISTO il decreto del Sindaco metropolitano R.G. n. 22/2017 del 27/01/2017 avente ad oggetto "*Esercizio provvisorio 2017*";

RITENUTO, ai sensi delle vigenti disposizioni di legge, statutarie e regolamentari di assumere decisioni al riguardo;

VISTI i pareri di regolarità tecnica e di regolarità contabile espressi dai Dirigenti competenti, ai sensi dell'art. 49 del T.U. 267/2000;

DELIBERA

- 1) di approvare la proposta di deliberazione redatta all'interno, dichiarandola parte integrante del presente atto;
- 2) di incaricare i competenti Uffici di provvedere agli atti consequenziali.

Oggetto: Parere di conformità al Piano Territoriale di Coordinamento (P.T.C.) del Parco Agricolo Sud Milano della variante parziale al Piano di Governo del Territorio (P.G.T.) del Comune di Cornaredo, adottata con deliberazione di Consiglio Comunale n. 63 del 30/11/2016, per la realizzazione di un campo pozzi ad uso potabile in località Cascina Croce.

RELAZIONE TECNICA:

per l'espressione del parere di conformità al Piano Territoriale di Coordinamento del Parco Agricolo Sud Milano degli strumenti urbanistici comunali e loro varianti, ai sensi dell'art. 21, comma 4, lett. b) della l.r. 30/11/1983, n. 86.

Premessa

La l.r. 23/04/1990, n. 24, ha istituito il parco regionale di cintura metropolitana denominato "Parco Agricolo Sud Milano", ai sensi della l.r. 30/11/1983, n. 86 "Piano generale delle aree regionali protette. Norme per l'istituzione e la gestione delle riserve, dei parchi e dei monumenti naturali, nonché delle aree di particolare rilevanza naturale e ambientale".

La legge istitutiva 24/1990 è ora confluita nella l.r. 16/07/2007, n. 16 "Testo unico delle leggi regionali in materia di istituzione di parchi". In particolare gli artt. 156 e seguenti del capo XX "Previsione e disciplina del Parco Agricolo Sud Milano", di quest'ultima, indicano le finalità del Parco Agricolo Sud Milano, di tutela, recupero paesistico e ambientale delle fasce di collegamento tra città e campagna, di connessione delle aree esterne con i sistemi di verde urbano, di equilibrio ecologico dell'area metropolitana, di salvaguardia, di qualificazione e di potenziamento delle attività agro-silvo-colturali nonché di fruizione culturale e ricreativa dell'ambiente da parte dei cittadini.

Il territorio del Parco Agricolo Sud Milano è disciplinato anche da un Piano Territoriale di Coordinamento (di seguito P.T.C.), approvato con d.g.r. 3/08/2000, n. 7/818. Il P.T.C. del Parco persegue l'obiettivo primario di tutelare l'attività agricola, in considerazione della prevalente vocazione agro-silvo-colturale del territorio e del ruolo da essa assunto come elemento centrale e connettivo per l'attuazione delle finalità del Parco, nonché di orientare e guidare gli interventi ammessi secondo finalità di valorizzazione dell'ambiente, qualificazione del paesaggio, tutela delle componenti della storia agraria. **L'articolo 1, comma 5, dispone che le previsioni urbanistiche del P.T.C. del Parco siano immediatamente vincolanti per chiunque, siano recepite di diritto negli strumenti urbanistici generali dei comuni interessati e sostituiscano eventuali previsioni difformi che vi fossero contenute.**

Il territorio compreso nel perimetro del Parco regionale Agricolo Sud Milano è vincolato anche in quanto bene paesaggistico, tutelato ai sensi del d.lgs. 42/2004 e s.m.i. - art. 142, lettera f) "i parchi e le riserve nazionali o regionali, nonché i territori di protezione esterna dei parchi".

* * *

Il Comune di Cornaredo, con deliberazione di Consiglio Comunale 05/02/2009, n. 3, ha adottato il proprio Piano di Governo del Territorio (P.G.T.), ai sensi della l.r. 11/03/2005, n. 12 e s.m.i.; in relazione agli atti del P.G.T. adottato il Parco Agricolo Sud Milano ha espresso il proprio parere di competenza, di cui all'art. 21, c. 4, lett. b) della l.r. 30/11/1983, reso con deliberazione del Consiglio Direttivo del Parco 19/11/2009, n. 38/2009.

In seguito, con deliberazione di Consiglio Comunale 19/09/2009, n. 57, il Comune di Cornaredo ha approvato il P.G.T. in via definitiva. Lo strumento urbanistico comunale è divenuto efficace con la pubblicazione dell'Avviso di approvazione definitiva e deposito degli atti sul Bollettino Ufficiale di Regione Lombardia, Serie Inserzioni e Concorsi, 24/03/2010, n. 12.

In data 29/10/2013, con deliberazione di Consiglio Comunale n. 48, il Comune di Cornaredo ha adottato la prima variante al P.G.T. vigente, rispetto alla quale il Parco Agricolo Sud Milano ha espresso il proprio parere di competenza con deliberazione del Consiglio Direttivo del Parco 20/03/2014, n. 8/2014. Successivamente, con d.c.c. 03/04/2014, n. 7 la variante è stata approvata in via definitiva e divenuta efficace con la pubblicazione dell'Avviso e il deposito degli atti sul Bollettino Ufficiale di Regione Lombardia, Serie Inserzioni e Concorsi, 17/09/2014, n. 38.

Con deliberazione di Consiglio Comunale 30/11/2016, n. 63, il Comune di Cornaredo ha adottato la variante al P.G.T. vigente, oggetto del presente parere, finalizzata alla realizzazione di un campo pozzi ad uso potabile in località Cascina Croce, pervenuta agli uffici dell'Ente gestore del Parco Agricolo Sud Milano, in data 05/01/2017, Prot. gen. n. 0002731, per il parere di cui all'art. 21 della l.r. 86/1983 sopra richiamato. L'articolo 21, comma 1, lettera b) della l.r. 30/11/1983, n. 86 dispone, infatti, che l'Ente gestore del Parco Agricolo Sud Milano esprima parere agli enti locali su provvedimenti che riguardino il territorio del Parco; il comma 4, lettera b) specifica l'obbligatorietà di tali pareri per i piani urbanistici generali e relative varianti.

Di seguito si elencano gli elaborati trasmessi a corredo dell'istanza in formato digitale (CD), valutati nell'ambito del presente parere:

Relazione illustrativa: *"Variante ordinaria parziale al PGT vigente per la realizzazione di un campo pozzi ad uso potabile in località Cascina Croce"*;

PIANO DEI SERVIZI:

Documento D.1 – Tavola 2.1

Documento D.3 – Elaborato 2.2 *"Relazione – Norme Tecniche di Attuazione"* – Confronto;

Documento D.3 – Elaborato 2.2 *"Relazione – Norme Tecniche di Attuazione"* – Variato;

DOCUMENTO DI PIANO

Documento B.6 – Tavola 1.9 *"Tavola dei vincoli"*;

Documento B.10 – Tavola 1.13 *"Visione strategica di piano"*;

PIANO DELLE REGOLE

Documento C.2 – Tavola 3.2 *"Quadro 1"* scala 1:2000;

Allegato 1 *"Parere preventivo di Regione Lombardia"*.

Allegato 2 *"Aggiornamento della "Carta dei Vincoli" della componente geologica idrogeologica e sismica del PGT"*.

1. DISCIPLINA DEL P.T.C. DEL PARCO AGRICOLO SUD MILANO NEI TERRITORI DEL COMUNE DI CORNAREDO

Il Parco regionale Agricolo Sud Milano, assoggettato alla disciplina del relativo P.T.C., approvato con d.g.r. n. 7/818 del 3/08/2000, in rapporto agli obiettivi di tutela e valorizzazione dell'attività agricola, dell'ambiente e della fruizione del Parco, è oggetto di una suddivisione generale in *"territori"*, che, nel Comune di Cornaredo, comprende i *"territori agricoli di cintura metropolitana"* (art. 25, n.t.a. P.T.C.) che, per la loro collocazione, compattezza, continuità e per l'alto livello di produttività, sono destinati all'esercizio ed alla conservazione delle funzioni agricole produttive, assunte quale settore strategico primario per la caratterizzazione e la qualificazione del Parco e i *"territori di collegamento tra città e campagna"* (art. 27, n.t.a. P.T.C.) che, per la loro collocazione costituiscono fasce di raccordo tra i territori di cintura metropolitana e le conurbazioni, esterne al Parco, non facenti parte degli ambiti dei piani di cintura urbana di cui all'articolo 26 ed in cui sono previsti interventi diversificati in relazione alle specificità dei contesti:

- "zone per la fruizione" – comparto di fruizione "b"*, in cui realizzare interventi per la fruizione culturale, ricreativa e sportiva nel rispetto degli orientamenti e degli indirizzi contenuti all'allegato B del P.T.C. del Parco;
- "zone di transizione tra le aree esterne al Parco e i territori agricoli di cintura metropolitana"*, si tratta di porzioni limitate di territorio del Parco, orientate alla migliore definizione di margini urbani in presenza di valori ambientali e paesistici.

All'articolazione del territorio del Parco Agricolo Sud Milano, il P.T.C. del Parco sovrappone *"ambiti"* di tutela ambientale, paesistica e naturalistica, di fruizione, ed *"elementi"* puntuali di tutela ambientale, paesistica, architettonica e monumentale, così articolati:

articolazione territorio	25	26	27	riserve naturali	28	29	30	interesse naturalistico	31	32	pertinenze fluviali	33
--------------------------	----	----	----	------------------	----	----	----	-------------------------	----	----	---------------------	----

tutela paesistica	34	fruizione	35	36	cave cessate	37	nuclei storici-paesistici	38	39	40
-------------------	----	-----------	----	----	--------------	----	---------------------------	----	----	----

fontanili	41	Navigli e corsi d'acqua	42	percorsi	43	marcite	44	Cave	45
-----------	----	-------------------------	----	----------	----	---------	----	------	----

rischio archeologico	46	aree in abbandono o usi impropri	47	proposta di parco naturale	1
-------------------------	----	-------------------------------------	----	----------------------------	---

2. DESCRIZIONE E VALUTAZIONE DEI CONTENUTI DELLA VARIANTE AL P.G.T. DEL COMUNE DI CORNAREDO

La variante al P.G.T. vigente del Comune di Cornaredo, oggetto del presente parere, interessa il Documento di Piano, il Piano dei Servizi e il Piano delle Regole ed ha quale obiettivo la realizzazione di un campo pozzi ad uso potabile localizzato nella frazione di Cascina Croce, finalizzato a potenziare e migliorare le risorse idriche a disposizione dell'acquedotto di Cornaredo e del sistema di distribuzione idrica nell'area nord-ovest della Città metropolitana di Milano.

Il progetto, promosso da CAP Holding, gestore del servizio idrico integrato per la provincia di Milano, Monza e Brianza, Pavia, Varese e Como, è finalizzato sia a garantire il soddisfacimento dei bisogni idropotabili sia a migliorare la qualità delle acque, configurandosi quale opera pubblica di interesse sovracomunale.

L'area individuata per la realizzazione del campo pozzi, localizzata a nord-est della frazione di Cascina Croce, a ridosso di un comparto produttivo ricompreso nel Comune di Pregnana Milanese, è classificata dal Piano dei Servizi vigente quale ambito (denominato SRB5) destinato ad accogliere Stazioni Radio Base di telefonia mobile.

La variante prevede il **cambio di destinazione d'uso** dell'ambito quale *"Area a servizi per impianti tecnologici di interesse sovracomunale"* (AI1) mantenendo la possibilità di accogliere al suo interno Stazioni Radio Base, l'**aggiornamento dei vincoli** relativi all'introduzione delle fasce di rispetto per i nuovi pozzi di progetto, l'**integrazione delle Norme Tecniche di Attuazione** del Piano dei Servizi con l'inserimento dell'art. 14 *"Obiettivi generali degli interventi all'interno dei Progetti del Piano dei Servizi"* che disciplina gli interventi all'interno del comparto oltre ad una specifica *"Scheda di progetto PPS01: Campo pozzi ad uso potabile in località Cascina Croce"*.

Il progetto del campo pozzi prevede la realizzazione di un impianto di emungimento idrico costituito da quattro pozzi, una centrale e una vasca di accumulo in cemento armato parzialmente interrata; il comparto sarà progettato in modo da consentire l'eventuale futuro inserimento di un impianto di depurazione delle acque.

Al fine di mitigare e compensare gli impatti ambientali determinati dalla realizzazione del progetto, la variante propone una strategia di riqualificazione ecologica e paesaggistica dell'ambito territoriale di Cascina Croce, orientata al rafforzamento delle connessioni di mobilità lenta tra la frazione e il centro sportivo comunale di cui si prevede il potenziamento quale struttura di aggregazione comunale.

In particolare la *"Scheda di progetto PPS01"* descrive le caratteristiche dell'impianto e gli interventi previsti a mitigazione e compensazione degli impatti ambientali determinati dalla realizzazione del progetto, definendo:

1) *"Indirizzi di compensazione ambientale esterni al Campo Pozzi"* relativi alla riqualificazione ecologica e paesaggistica del comparto agricolo posto tra la frazione di Cascina Croce e l'abitato di Cornaredo e così articolati:

- inserimento di un'area boscata tra il campo pozzi e l'urbanizzato della frazione di Cascina Croce finalizzata a mitigare visivamente l'impianto;
- intervento di riqualificazione di due fasce boscate, la prima posta in corrispondenza di Cascina Monza, la seconda a nord del Centro sportivo Sandro Pertini;
- interventi di riequipaggiamento arboreo-arbustivo della trama di siepi e filari esistenti al fine di contribuire alla ricostruzione della continuità ecologica del comparto agricolo;
- riqualificazione delle strade vicinali esistenti e riconnessione con altri progetti di mobilità lenta già in atto in questo ambito territoriale;

2) *"Progetti prioritari di compensazione ambientale esterni al campo pozzi"* comprendenti:

- la riqualificazione di via Cascina Croce di accesso alla frazione dal centro di Cornaredo;
- il risanamento idraulico e ambientale dei fontanili storici *"Ghiglio"* e *"Corona"*;

3) *"Progetti prioritari di compensazione sociale – standard di qualità"* consistenti nel potenziamento del Centro sportivo Pertini quale centro di aggregazione comunale;

4) *"Opere di mitigazione interne al campo pozzi"* finalizzate ad armonizzare l'inserimento dell'impianto nel contesto circostante e così articolate: opere di arredo a verde costituite da piantumazioni poste sia lungo il perimetro che all'interno dell'impianto al fine di diminuirne l'impatto visivo, spostamento e ripristino della

funzionalità del canale terziario del Villoresi che attraversa il comparto, finiture architettoniche dell'impianto destinato alla centrale di accumulo secondo lo stile della cascina lombarda.

L'ambito in corrispondenza del quale è prevista la localizzazione del campo pozzi è interamente ricompreso nel Parco Agricolo Sud Milano, nei "territori di collegamento tra città e campagna" art. 27, n.t.a. P.T.C., lettera b) "zone di transizione tra le aree esterne al Parco e i territori agricoli di cintura metropolitana", orientate alla migliore definizione di margini urbani in presenza di valori ambientali e paesistici.

Gli interventi di compensazione ambientale previsti interessano anch'essi i territori tutelati del Parco Agricolo Sud Milano ed in particolare il comparto di fruizione "b", posto a sud di via Cascina Croce, i cui orientamenti e indirizzi progettuali, di cui all'Allegato B delle n.t.a. del P.T.C. del Parco, sono volti al completamento degli impianti sportivi esistenti con spazi attrezzati per la ricreazione e alla conservazione delle attività agricole.

In relazione al progetto prioritario di compensazione ambientale relativo alla riqualificazione dei fontanili "Ghiglio" e "Corona" si precisa che gli stessi sono ricompresi nei "territori agricoli di cintura metropolitana" (art. 25, n.t.a. P.T.C.) del Parco, posti a sud del Canale scolmatore Nord-Ovest in corrispondenza di una "zona di tutela e valorizzazione paesistica" (art. 34, n.t.a. P.T.C.) comprendente aree di particolare interesse e rilevanza paesistica per morfologia del suolo, densità dei valori ambientali, storici e naturalistici in cui l'attività agricola contribuisce a mantenere e migliorare la qualità del paesaggio.

A sud-ovest dell'area di intervento, ad una distanza di circa 4 Km, è presente il Sito di Importanza Comunitaria SIC IT2050007 "Fontanile nuovo" per il quale vale la normativa comunitaria, nazionale e regionale sulla Rete Natura 2000, il cui Ente gestore è il Parco Agricolo Sud Milano.

In linea generale la variante urbanistica, configurandosi quale opera pubblica di interesse sovracomunale, è ritenuta ammissibile; in ogni caso, in considerazione della natura dell'intervento e del fatto che il campo pozzi interessa un ampio comparto agricolo parte dei territori tutelati dal Parco regionale Agricolo Sud Milano, si ritiene necessario che il progetto sia preventivamente verificato rispetto alla compatibilità ambientale. Fatta salva la procedura di Valutazione di Impatto Ambientale (VIA) laddove prevista dalle leggi vigenti in materia e nell'ambito della quale il Parco Agricolo Sud Milano si riserva di esprimere il proprio parere in qualità di Ente competente in materia ambientale direttamente interessato dalle opere, si richiede che il progetto sia assoggettato a Dichiarazione di Compatibilità Ambientale (DCA), secondo le procedure di cui all'art. 14 delle n.t.a. del P.T.C. del Parco.

La DCA è formulata sulla base di uno studio interdisciplinare redatto da professionisti esperti in materia ambientale e pianificatoria al fine di individuare e valutare gli effetti negativi, diretti e indiretti, che l'intervento può determinare sul contesto ambientale ed in particolare su flora, fauna, suolo, acqua, aria, clima e paesaggio inteso quale sistema naturale e storico-culturale anche di tipo agrario.

Gli elementi essenziali dello studio e le soluzioni tecniche adottate sono trasfusi in una convenzione da stipularsi con l'Ente gestore del Parco Agricolo Sud Milano nella quale sono individuate le opere a mitigazione e compensazione dei danni generati dal progetto del campo pozzi sull'ambiente, anche aggiuntive rispetto a quelle già indicate nella "Scheda di progetto PPS01".

Esaminati gli elaborati che costituiscono la variante parziale al Piano di Governo del Territorio (P.G.T.) del Comune di Cornaredo, adottata con deliberazione di Consiglio Comunale n. 63 del 30/11/2016, per la realizzazione di un campo pozzi ad uso potabile in località Cascina Croce, in relazione alla conformità rispetto ai contenuti del P.T.C. del Parco Agricolo Sud Milano, nonché alle finalità del Parco regionale in termini di tutela, salvaguardia, recupero paesistico e ambientale, equilibrio ecologico, qualificazione e potenziamento delle attività agro-silvo-colturali, fruizione culturale e ricreativa del territorio, si propone di esprimere parere di conformità, al P.T.C. del Parco Agricolo Sud Milano, ai sensi dell'art. 21 della l.r. 86/1983, condizionato al recepimento delle seguenti modifiche e integrazioni:

- All'articolo 14.4 delle Norme Tecniche di Attuazione del Piano dei Servizi integrare precisando che gli interventi parte del PPS 01 saranno assoggettati, laddove previsto dalle leggi vigenti in materia, a procedura di Valutazione di Impatto Ambientale (VIA). Qualora il progetto non rientri nelle fattispecie da assoggettare a VIA, elencate agli Allegati A, B e C della l.r. 5/2010 "Norme in materia di valutazione di impatto ambientale", lo stesso dovrà essere assoggettato a Dichiarazione di Compatibilità Ambientale (DCA) secondo le procedure di cui all'art. 14 delle n.t.a. del P.T.C. del Parco Agricolo Sud Milano;

- Rispetto agli *“Indirizzi di compensazione ambientale esterni al Campo Pozzi”* di cui alla *“Scheda di progetto PPS01”*, ritenuti coerenti con i contenuti dell’art. 27 *“territori di collegamento tra città e campagna”* delle n.t.a. del P.T.C. del Parco Agricolo Sud Milano, ed in particolare rispetto ai criteri di intervento, orientati al complessivo miglioramento ambientale e paesistico delle *“zone di transizione tra le aree esterne al parco e i territori agricoli di cintura metropolitana”* in cui è localizzata l’area di progetto, si richiede che gli interventi previsti si configurino quali *“progetti prioritari di compensazione ambientale”* da attuarsi contestualmente alla realizzazione del campo pozzi.

VISTO il decreto del Sindaco metropolitano R.G. n. 22/2017 del 27/01/2017 avente ad oggetto “Esercizio provvisorio 2017”;

Il presente provvedimento non comporta riflessi diretti o indiretti sulla situazione economico-finanziaria dell’Ente e pertanto non è dovuto il parere di regolarità contabile;

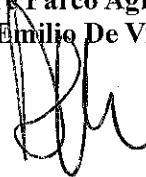
Per il presente atto non è richiesta la pubblicazione in Amministrazione Trasparente ai sensi del d.lgs. 33/2013;

Si attesta che il presente procedimento, con riferimento all’Area funzionale di appartenenza, è classificato dall’art. 5 del PTFC a rischio medio per cui verranno effettuati i controlli previsti dal Regolamento Sistema controlli interni secondo quanto previsto dal Piano triennale di prevenzione della corruzione per la Città metropolitana di Milano e dalle Direttive interne.

Data 6/03/2017

Referenti istruttoria: Dott.ssa Chiara Ferrari, Arch. Francesca Valentina Gobbato

**Il Direttore del Settore Parco Agricolo Sud Milano
Dott. Emilio De Vita**



PROPOSTA DI DELIBERAZIONE:**IL CONSIGLIO DIRETTIVO DEL PARCO AGRICOLO SUD MILANO**

Visto il d.lgs. 22/01/2004, n. 42 *“Codice dei beni culturali e del paesaggio, ai sensi dell’art. 10 della L. 6 luglio 2002, n. 137”* e s.m.i.;

Vista la l.r. 30/11/1983, n. 86 *“Piano regionale delle aree regionali protette. Norme per l’istituzione e la gestione delle riserve, dei parchi e dei monumenti naturali nonché delle aree di particolare rilevanza naturale e ambientale”* e s.m.i.;

Vista la l.r. 23/04/1990, n. 24 *“Istituzione del parco regionale di cintura metropolitana Parco Agricolo Sud Milano”* ora confluita nella l.r. 16/07/2007, n. 16 *“Testo unico delle leggi regionali in materia di istituzione di parchi”*, in particolare gli artt. 156 e seguenti del capo XX che disciplinano i territori del Parco Agricolo Sud Milano;

Vista la l.r. 11/03/2005, n. 12 *“Legge per il governo del territorio”* e s.m.i.;

Vista la d.g.r. 03/08/2000, n. 7/818 *“Approvazione del piano territoriale di coordinamento del Parco regionale Agricolo Sud Milano (art. 19, comma 2, l.r. 86/83 e successive modificazioni)”*;

Vista la relazione tecnica che precede contenente le motivazioni che giustificano l’adozione del presente provvedimento;

Visti i riferimenti normativi richiamati nella relazione tecnica del Direttore del Settore Parco Agricolo Sud Milano;

Visti:

- il d.lgs. 18/08/2000, n. 267 *“Testo Unico delle leggi sull’ordinamento degli Enti Locali”*;
- la legge 07/04/2014, n. 56 *“Disposizioni sulle città metropolitane, sulle province, sulle unioni e fusioni di comuni”*;
- lo Statuto della Città Metropolitana di Milano;
- il Regolamento sull’Ordinamento degli Uffici e dei Servizi vigente;
- il decreto del Sindaco metropolitano R.G. n. 22/2017 del 27/01/2017 avente ad oggetto *“Esercizio provvisorio 2017”*;
- il Regolamento del Parco Agricolo Sud Milano, approvato dalla Giunta Regionale nella seduta del 10/12/1991.

Considerato che il presente atto non ha riflessi finanziari e che pertanto non necessita, sotto tale profilo, del parere ex art. 49 del d.lgs. 267/2000;

Visto il parere favorevole in ordine alla regolarità tecnica espresso dal Direttore del Settore Parco Agricolo Sud Milano in data 13/03/2017, ai sensi dell’art. 49 del d.lgs. 267/2000;

Udito l’intervento dei Consiglieri;

con voti favorevoli 8, contrari //, astenuti //, espressi nei modi legge;

D E L I B E R A

- 1) di prendere atto dei contenuti della relazione tecnica del Direttore del Settore Parco Agricolo Sud Milano, parte integrante del presente provvedimento;
- 2) di esprimere **parere di conformità** al Piano Territoriale di Coordinamento (P.T.C.) del Parco Agricolo Sud Milano della variante parziale al Piano di Governo del Territorio (P.G.T.) del Comune di Cornaredo, adottata con deliberazione di Consiglio Comunale n. 63 del 30/11/2016, per la realizzazione di un campo pozzi ad uso potabile in località Cascina Croce, **condizionato** al recepimento delle modifiche e integrazioni contenute nella relazione tecnica;
- 3) di demandare al Direttore del Settore Parco Agricolo Sud Milano l'adozione di tutti gli atti di gestione necessari e conseguenti il presente provvedimento, nei limiti di quanto deliberato;
- 4) di dare atto che la presente deliberazione non comporta riflessi diretti o indiretti sulla situazione economico finanziaria dell'Ente e pertanto non è dovuto il parere di regolarità contabile;
- 5) di dare atto che la presente deliberazione non richiede la pubblicazione in Amministrazione Trasparente ai sensi del d.lgs. 33/2013;
- 6) di dare atto che il presente procedimento, con riferimento all'Area funzionale di appartenenza, è classificato dall'art. 5 del Piano Triennale di Prevenzione della Corruzione per la Città metropolitana di Milano a rischio medio e che sono stati effettuati i controlli previsti dal Regolamento sul Sistema dei controlli interni e rispettano quanto previsto dal PTPC e dalle Direttive interne, come attestato nella relazione tecnica.

IL CONSIGLIO DIRETTIVO DEL PARCO AGRICOLO SUD MILANO

- rilevata l'urgenza di provvedere, onde evitare che possano derivare danni all'ente;
- visto l'art. 134 – IV comma – del D.Lgs. 18.08.2000 n. 267;
- delibera di dichiarare la presente deliberazione immediatamente eseguibile, con voti favorevoli, 8, contrari //, astenuti //, espressi nei modi legge.

PARERE FAVOREVOLE DI REGOLARITÀ TECNICA/AMMINISTRATIVA
(INSERITO NELL' ATTO AI SENSI DELL' ART. 49 DEL D.LGS. N. 267/00)


IL DIRETTORE
Dott. Emilio De Vita
13/3/2017



SI DICHIARA CHE L' ATTO NON COMPORTA RIFLESSI DIRETTI O INDIRETTI SULLA SITUAZIONE ECONOMICO-FINANZIARIA DELL' ENTE E PERTANTO NON È DOVUTO IL PARERE DI REGOLARITÀ CONTABILE

(INSERITO NELL' ATTO AI SENSI DELL' ART. 49 DEL D.LGS. 267/00 E DELL' ART. 11, COMMA 2, DEL REGOLAMENTO SUL SISTEMA DEI CONTROLLI INTERNI)

IL DIRETTORE
Dott. Emilio De Vita
13/3/2017



VISTO DEL DIRETTORE DEL SETTORE PARCO AGRICOLO SUD MILANO

(INSERITO NELL' ATTO AI SENSI DELL' ART. 14 DEL TESTO UNIFICATO DEL REGOLAMENTO SULL' ORDINAMENTO DEGLI UFFICI E DEI SERVIZI)

IL DIRETTORE
Dott. Emilio De Vita
13/3/2017



PARERE DI REGOLARITÀ CONTABILE
(inserito nell'atto ai sensi dell'art. 49 del D.Lgs. n. 267/00)

Favorevole

Contrario



IL DIRETTORE AREA
PROGRAMMAZIONE RISORSE FINANZIARIE

1


firma

Letto, approvato e sottoscritto

IL PRESIDENTE



IL SEGRETARIO GENERALE

**PUBBLICAZIONE**

Il sottoscritto Segretario Generale dà disposizione per la pubblicazione della presente deliberazione mediante inserimento nell'Albo Pretorio online della Città Metropolitana di Milano, ai sensi dell'art. 32, c.1, L. 18/06/2009, n. 69.

Milano, li 10/3/2017

IL SEGRETARIO GENERALE



Si attesta l'avvenuta pubblicazione della presente deliberazione all'Albo Pretorio online della Città Metropolitana di Milano come disposto dall'art. 32, L. 18/06/2009, n. 69.

Milano, li _____ Firma _____


ESECUTIVITA'

La presente deliberazione è divenuta esecutiva:

 in quanto dichiarata immediatamente eseguibile ai sensi del 4° comma dell'art.134 del d.lgs. 267/2000. per decorrenza dei termini di cui al 3° comma dell'art.134 del d.lgs. 267/2000.

Milano, li 10/3/2017

IL SEGRETARIO GENERALE

**ESECUZIONE**

La presente deliberazione viene trasmessa per la sua esecuzione a :

Milano, li _____

IL DIRETTORE del SETTORE
PARCO AGRICOLO SUD MILANO