



Città
metropolitana
di Milano



**VERBALE DI DELIBERAZIONE
DEL CONSIGLIO DIRETTIVO DEL PARCO AGRICOLO SUD MILANO**

Rep n. 27/2017

Atti n. 155910/7.3/2017/16

Oggetto: Parere di conformità al Piano Territoriale di Coordinamento (P.T.C.) del Parco Agricolo Sud Milano della prima variante al Piano di Governo del Territorio (P.G.T.) vigente del Comune di Trezzano sul Naviglio, adottata con deliberazione di Consiglio Comunale n. 9 del 22/03/2017 (deliberazione immediatamente eseguibile).

Addì 28 giugno 2017 alle ore 15.00, previa apposita convocazione, si è riunito il Consiglio Direttivo del Parco Agricolo Sud Milano nella consueta sala delle adunanze

Presidente del Parco Agricolo Sud Milano Michela Palestra

Consiglieri Direttivo Parco Agricolo Sud Milano in carica

- | | |
|--|--|
| 1. Pantaleo Rosario (Vice Presidente) Assente | 6. Festa Paolo |
| 2. Pallazzoli Daniela (Vice Presidente) Assente | 7. Fusco Ettore |
| 3. Branca Paolo Assente | 8. Lozza Paolo |
| 4. Cocucci Vera Fiammetta Silvana Solange | 9. Olivero Dario Assente |
| 5. Del Ben Daniele | 10. Uguccioni Beatrice Luigia Elena Assente |

Presiede il Presidente Michela Palestra, assistito dal Segretario Generale Dr.ssa Simonetta Fedeli
Sono altresì presenti: il Direttore del Settore Parco Agricolo Sud Milano Dott. Emilio De Vita

IL CONSIGLIO DIRETTIVO

VISTA la proposta di deliberazione redatta all'interno;

PRESO ATTO dei riferimenti normativi citati e delle considerazioni formulate;

VISTA la Legge 56/2014 "Disposizioni sulle città metropolitane, sulle province, sulle unioni e fusioni di comuni";

VISTO lo Statuto della Città Metropolitana di Milano che, all'art. 37, comma 2, dispone che "la Città Metropolitana esercita, inoltre, la funzione di Ente Gestore del Parco Agricolo Sud Milano";

VISTO il decreto del Sindaco metropolitano R.G. n. 22/2017 del 27/01/2017 avente ad oggetto "Esercizio provvisorio 2017";

VISTO il decreto del Sindaco metropolitano R.G. n. 106/2017 del 20/04/2017 che ha approvato gli "Indirizzi per la gestione in esercizio provvisorio 2017";

RITENUTO, ai sensi delle vigenti disposizioni di legge, statutarie e regolamentari di assumere decisioni al riguardo;

VISTI i pareri di regolarità tecnica e di regolarità contabile espressi dai Dirigenti competenti, ai sensi dell'art. 49 del T.U. 267/2000;

DELIBERA

- 1) di approvare la proposta di deliberazione redatta all'interno, dichiarandola parte integrante del presente atto;
- 2) di incaricare i competenti Uffici di provvedere agli atti consequenziali.

Oggetto: Parere di conformità al Piano Territoriale di Coordinamento (P.T.C.) del Parco Agricolo Sud Milano della prima variante al Piano di Governo del Territorio (P.G.T.) vigente del Comune di Trezzano sul Naviglio, adottata con deliberazione di Consiglio Comunale n. 9 del 22/03/2017 (deliberazione immediatamente eseguibile).

RELAZIONE TECNICA:

per l'espressione del parere di conformità al Piano Territoriale di Coordinamento del Parco Agricolo Sud Milano degli strumenti urbanistici comunali e loro varianti, ai sensi dell'art. 21, comma 4, lett. b) della l.r. 30/11/1983, n. 86.

Premessa

La l.r. 23/04/1990, n. 24, ha istituito il parco regionale di cintura metropolitana denominato "Parco Agricolo Sud Milano", ai sensi della l.r. 30/11/1983, n. 86 "Piano generale delle aree regionali protette. Norme per l'istituzione e la gestione delle riserve, dei parchi e dei monumenti naturali, nonché delle aree di particolare rilevanza naturale e ambientale".

La legge istitutiva 24/1990 è ora confluita nella l.r. 16/07/2007, n. 16 "Testo unico delle leggi regionali in materia di istituzione di parchi". In particolare gli artt. 156 e seguenti del capo XX "Previsione e disciplina del Parco Agricolo Sud Milano", di quest'ultima, indicano le finalità del Parco Agricolo Sud Milano, di tutela, recupero paesistico e ambientale delle fasce di collegamento tra città e campagna, di connessione delle aree esterne con i sistemi di verde urbano, di equilibrio ecologico dell'area metropolitana, di salvaguardia, di qualificazione e di potenziamento delle attività agro-silvo-colturali nonché di fruizione culturale e ricreativa dell'ambiente da parte dei cittadini.

Il territorio del Parco Agricolo Sud Milano è disciplinato anche da un Piano Territoriale di Coordinamento (di seguito P.T.C.), approvato con d.g.r. 03/08/2000, n. 7/818. Il P.T.C. del Parco persegue l'obiettivo primario di tutelare l'attività agricola, in considerazione della prevalente vocazione agro-silvo-culturale del territorio e del ruolo da essa assunto come elemento centrale e connettivo per l'attuazione delle finalità del Parco, nonché di orientare e guidare gli interventi ammessi secondo finalità di valorizzazione dell'ambiente, qualificazione del paesaggio, tutela delle componenti della storia agraria. **L'articolo 1, comma 5, dispone che le previsioni urbanistiche del P.T.C. del Parco siano immediatamente vincolanti per chiunque, siano recepite di diritto negli strumenti urbanistici generali dei comuni interessati e sostituiscano eventuali previsioni difformi che vi fossero contenute.**

Il territorio compreso nel perimetro del Parco regionale Agricolo Sud Milano è vincolato anche in quanto bene paesaggistico, tutelato ai sensi del d.lgs. 42/2004 e s.m.i. - art. 142, lettera f) "i parchi e le riserve nazionali o regionali, nonché i territori di protezione esterna dei parchi".

* * *

Il Comune di Trezzano sul Naviglio, con deliberazione di Consiglio Comunale 26/09/2012, n. 51, ha adottato il proprio Piano di Governo del Territorio (P.G.T.), ai sensi della l.r. 11/03/2005, n. 12 e s.m.i.; in relazione agli atti del P.G.T. adottato il Parco Agricolo Sud Milano ha espresso il proprio parere di competenza, di cui all'art. 21, c. 4, lett. b) della l.r. 86 del 30/11/1983, reso con deliberazione del Consiglio Direttivo del Parco 13/02/2013, n. 3/2013.

Con deliberazione del Commissario Straordinario 26/02/2014, n. 2, il Comune di Trezzano sul Naviglio ha approvato il P.G.T. in via definitiva, a seguito di revoca della deliberazione di adozione. Lo strumento urbanistico comunale è divenuto efficace con la pubblicazione dell'Avviso di approvazione definitiva e deposito degli atti sul Bollettino Ufficiale di Regione Lombardia, Serie Avvisi e Concorsi, 02/04/2014, n. 14.

Con deliberazione di Consiglio Comunale 22/03/2017, n. 9, il Comune di Trezzano ha adottato la prima variante al P.G.T. vigente, oggetto del presente parere, pervenuta agli uffici dell'Ente gestore del Parco Agricolo Sud Milano, in data 12/05/2017, Prot. gen. n. 0117234, per il parere di cui all'art. 21 della l.r. 86/1983 sopra richiamato. L'articolo 21, comma 1, lettera b) della l.r. 30/11/1983, n. 86 dispone, infatti, che l'Ente gestore del Parco Agricolo Sud Milano esprima parere agli enti locali su provvedimenti che riguardino il territorio del Parco; il comma 4, lettera b) specifica l'obbligatorietà di tali pareri per i piani urbanistici generali e relative varianti.

Di seguito si elencano gli elaborati trasmessi a corredo dell'istanza sia in formato digitale (CD) che cartaceo e valutati nell'ambito del presente parere:

DOCUMENTO DI PIANO:

Relazione

Quadro conoscitivo

Allegato	<i>"Album dei dati socio economici"</i>
n. 1.1 dpA	<i>"Contesto sovralocale: Sistema insediativo e infrastrutturale previsto"</i>
n. 1.2 dpA	<i>"Contesto sovralocale: Sistema ambientale esistente e previsto"</i>
n. 2.10 dpA	<i>"Individuazione delle istanze al PGT vigente"</i>

Progetto

Indirizzi normativi

Allegato agli indirizzi normativi: Schede Norma

Tav. 1 dp	<i>"Strategie di Piano"</i>
Tav. 2 dp	<i>"Carta del Paesaggio"</i>
Tav. 3 dp	<i>"Carta della sensibilità paesistica"</i>
Tav. 4 dp	<i>"Compatibilità con il PTCP - Verifica del Consumo di suolo, ai sensi della LR 31/14"</i>
Tav. 5 dp	<i>"Zone agricole da PRG previgente e ambiti agricoli nel PGT a confronto"</i>
Tav. 6 dp	<i>"Tavola delle previsioni"</i>

PIANO DELLE REGOLE:

Norme tecniche di attuazione

Tav. 1 pr	<i>"Classificazione del territorio in ambiti omogenei"</i>
Tav. 2.1 pr	<i>"Classificazione del territorio in ambiti omogenei"</i>
Tav. 2.2 pr	<i>"Classificazione del territorio in ambiti omogenei"</i>
Tav. 2.3 pr	<i>"Classificazione del territorio in ambiti omogenei"</i>
Tav. 2.4 pr	<i>"Classificazione del territorio in ambiti omogenei"</i>
Tav. 2.5 pr	<i>"Classificazione del territorio in ambiti omogenei"</i>
Tav. 2.6 pr	<i>"Classificazione del territorio in ambiti omogenei"</i>
Tav. 2.7 pr	<i>"Classificazione del territorio in ambiti omogenei"</i>
Tav. 3.1 pr	<i>"Disciplina e prescrizioni morfologiche per gli ambiti di antica formazione urbana e rurale"</i>
Tav. 3.2 pr	<i>"Disciplina e prescrizioni morfologiche per gli ambiti di antica formazione urbana e rurale"</i>
Tav. 4.1 pr	<i>"Sistema Territoriale Insediativo – Carta dei Vincoli"</i>
Tav. 4.2 pr	<i>"Sistema Territoriale paesistico Ambientale – Carta dei Vincoli e Adeguamento della disciplina comunale (...)"</i>
Tav. 5 pr	<i>"Ambiti ed elementi del paesaggio"</i>
Tav. 6 pr	<i>"Carta del consumo di suolo"</i>

PIANO DEI SERVIZI:

Relazione

Norme tecniche di attuazione

Tav. 1 ps	<i>"Previsioni"</i>
Tav. 2 ps	<i>"Strategie per la città pubblica"</i>
Tav. 3 ps	<i>"Rete ecologica"</i>

Piano delle Regole per le Attività Commerciali e Assimilate

Norme tecniche di attuazione

Tav. 1 S	<i>"Classificazione del territorio"</i>
----------	---

Valutazione Ambientale Strategica

Rapporto Ambientale

Sintesi non tecnica

Reticolo idrico minore

Relazione Tecnica

Tav. 1	<i>"Carta del reticolo idrico minore e fasce di rispetto"</i>
Tav. 2	<i>"Dettagli delle modifiche al reticolo"</i>

1. DISCIPLINA DEL P.T.C. DEL PARCO AGRICOLO SUD MILANO NEI TERRITORI DEL COMUNE DI TREZZANO SUL NAVIGLIO

Il Parco regionale Agricolo Sud Milano, assoggettato alla disciplina del relativo P.T.C, approvato con d.g.r. n. 7/818 del 3 agosto 2000, in rapporto agli obiettivi di tutela e valorizzazione dell'attività agricola, dell'ambiente e della fruizione del Parco, è oggetto di una suddivisione generale in "territori", articolati nel Comune di Trezzano sul Naviglio come segue:

- "territori agricoli di cintura metropolitana" (art. 25, n.t.a. P.T.C.) che, per la loro collocazione, compattezza, continuità e per l'alto livello di produttività, sono destinati all'esercizio ed alla conservazione delle funzioni agricole produttive, assunte quale settore strategico primario per la caratterizzazione e la qualificazione del Parco;

- "territori di collegamento tra città e campagna" (art. 27, n.t.a. PTC) che, per la loro collocazione costituiscono fasce di raccordo tra i territori di cintura metropolitana e le conurbazioni, esterne al Parco, non facenti parte degli ambiti dei piani di cintura urbana di cui all'articolo 26 ed in cui sono previsti interventi diversificati in relazione alle specificità dei contesti:

a) "zone per la fruizione", di cui all'allegato B del P.T.C. del Parco:

- comparto di fruizione "d", in cui realizzare interventi finalizzati al recupero e alla riambientazione naturalistica della cava ancora in attività;

- comparto di fruizione "e", in cui realizzare interventi finalizzati alla riqualificazione ambientale attraverso la valorizzazione delle attività agricole in relazione alla presenza del Naviglio Grande;

Parte del territorio di Trezzano sul Naviglio è quindi interessato dal piano di settore "Fruizione", strumento di attuazione del P.T.C. del Parco da approvarsi secondo il procedimento contenuto all'art. 7 delle relative n.t.a..

Ai territori citati, il P.T.C. del Parco Agricolo Sud Milano sovrappone *ambiti* di tutela ambientale, paesistica e naturalistica ed *elementi* puntuali di tutela ambientale, paesistica, architettonica e monumentale, così articolati:

articolazione territorio	25	26	27	riserve naturali	28	29	30	interesse naturalistico	31	32	pertinenze fluviali	33
--------------------------	----	----	----	------------------	----	----	----	-------------------------	----	----	---------------------	----

tutela paesistica	34	fruizione	35	36	cave cessate	37	nuclei storici-paesistici	38	39	40
-------------------	----	-----------	----	----	--------------	----	---------------------------	----	----	----

fontanili	41	Navigli e corsi d'acqua	42	percorsi	43	marcite	44	Cave	45
-----------	----	-------------------------	----	----------	----	---------	----	------	----

rischio archeologico	46	aree in abbandono o usi impropri	47	proposta di parco naturale	1
----------------------	----	----------------------------------	----	----------------------------	---

2. DESCRIZIONE E VALUTAZIONE DEI CONTENUTI DELLA VARIANTE AL P.G.T. DEL COMUNE DI TREZZANO SUL NAVIGLIO

La variante al P.G.T. vigente del Comune di Trezzano sul Naviglio, oggetto del presente parere, interessa tutti gli atti del P.G.T., Documento di Piano, Piano dei Servizi e Piano delle Regole e introduce, tra gli obiettivi principali, il tema della "rigenerazione urbana", orientata al recupero e alla riqualificazione di aree produttive dismesse presenti nel territorio comunale e finalizzata al rilancio dello sviluppo urbano e al contenimento del consumo di suolo.

Gli atti della variante urbanistica ripropongono i tre progetti strategici già inclusi nel P.G.T. vigente ed in particolare: il "Parco del Naviglio", la "dorsale ciclopedonale" e la "strada parco" individuata quale "opera allo studio" nel PTCP vigente; rispetto al sistema infrastrutturale sono confermate le previsioni sovraordinate finalizzate alla riqualificazione della vecchia e nuova Vigevanese e dei relativi svincoli di connessione con la tangenziale Ovest.

In relazione alla "strada parco" si rinnovano i contenuti del parere espresso dal Consiglio Direttivo del Parco Agricolo Sud Milano con deliberazione 13/02/2013, n. 3/2013 richiedendo di escludere il tracciato della viabilità dagli elaborati cartografici del P.G.T. mantenendolo, a livello strategico, esclusivamente nella Relazione del Documento di Piano in considerazione del fatto che la previsione viabilistica è individuata dal PTCP vigente quale "opera allo studio".

E' proposta, inoltre, una rimodulazione delle modalità attuative degli Ambiti di Trasformazione, che vengono ridefiniti, riducendone le tipologie, in: "Ambiti di Trasformazione Urbana", "Ambiti di Riqualificazione e Rigenerazione urbana" tra cui l'ambito ex Demalena (AR) e l'ambito sovralocale di Cascina Antonietta (AR.s), "Ambito di riorganizzazione urbana" e "Ambito di programmazione negoziata a carattere sovracomunale".

Tutti gli ambiti sopra richiamati sono posti esternamente ai territori tutelati del Parco Agricolo Sud Milano. In particolare l' "Ambito di riqualificazione sovracomunale" (AR.s) di Cascina Antonietta, collocato a margine dei territori tutelati del Parco, è orientato al complessivo riassetto dell'area, oggi in stato di degrado, attraverso l'inserimento di funzioni ricettive e commerciali con la possibilità di insediare due medie strutture

di vendita non alimentari, anche organizzate in forma di centro commerciale. Sono previsti, inoltre, interventi finalizzati alla risoluzione del nodo viabilistico di accesso all'area nonché la cessione all'Amministrazione comunale delle aree agricole parte del comparto di fruizione "e" del Parco Agricolo Sud Milano per una superficie pari a circa 80.000 mq.

La scheda norma relativa all'ambito di Cascina Antonietta prevede, coerentemente con quanto richiesto dal Parco per gli ambiti posti a margine del territorio tutelato, la realizzazione di una fascia di mitigazione ambientale, lungo i lati est e sud del comparto, costituita essenze autoctone del Parco Agricolo Sud Milano.

Si rammenta che, sulla base dell'art. 4 delle n.t.a. del P.T.C. del Parco, i Comuni sono tenuti ad osservare i criteri e gli indirizzi formulati per le aree esterne al Parco, riguardanti in particolare: la tutela dei parchi e la salvaguardia delle essenze arboree di particolare rilevanza e di interesse naturalistico, la tutela e la salvaguardia delle superfici a bosco esistenti, dell'assetto idrogeologico, dei corsi d'acqua con le relative sponde, nonché dei fontanili attivi. Le scelte di pianificazione comunale dovranno conseguire l'obiettivo del minor consumo delle risorse naturali e territoriali.

Rispetto al macroobiettivo connesso al verde e alla qualità ambientale la variante al P.G.T. propone, nella Relazione del Documento di Piano, l'estensione dei confini del Parco Agricolo Sud Milano, attraverso l'inclusione di due aree, l'una collocata a sud del tessuto urbano consolidato, l'altra posta tra il Naviglio Grande e la ferrovia.

*Esaminati gli elaborati che costituiscono la variante al P.G.T. del Comune di Trezzano sul Naviglio, adottata con deliberazione del Consiglio Comunale 22/03/2017, n. 9, in relazione alla conformità rispetto ai contenuti del P.T.C. del Parco Agricolo Sud Milano nonché alle finalità del Parco regionale in termini di tutela, salvaguardia, recupero paesistico e ambientale, equilibrio ecologico, qualificazione e potenziamento delle attività agro-silvo-colturali, fruizione culturale e ricreativa del territorio, si propone di esprimere **parere di conformità**, al P.T.C. del Parco Agricolo Sud Milano, ai sensi dell'art. 21 della l.r. 86/1983, condizionato al recepimento delle seguenti modifiche e integrazioni:*

DOCUMENTO DI PIANO	
Elaborati cartografici	In tutte le Tavole del Documento di Piano escludere il tracciato della "Strada parco" mantenendolo, quale previsione a livello strategico, nella Relazione del Documento di Piano.
Relazione	<p>Al paragrafo 3.3.3 "Piano Territoriale di Coordinamento del Parco Agricolo Sud Milano" escludere il richiamo alla deliberazione del Consiglio Direttivo del Parco n. 27 del 30/09/2010 di avvio del procedimento di variante al P.T.C. che di fatto non ha avuto seguito;</p> <p>Con riferimento alla collocazione di attrezzature, impianti e servizi tecnologici nei "territori agricoli di cintura metropolitana" (art. 25, n.t.a. P.T.C.) del Parco, precisare che la stessa dovrà essere preventivamente verificata rispetto alla compatibilità ambientale secondo le procedure di cui all'art. 14 n.t.a. P.T.C.;</p> <p>Con riferimento agli interventi sugli insediamenti rurali (pag. 102) richiamare, oltre all'art. 27, comma 4 lettere da a) a d), anche l'art. 25, comma 5 n.t.a. del P.T.C.;</p> <p>Al capitolo 11 "Proposta orientativa per la variazione dei confini del Parco Agricolo Sud Milano" escludere il richiamo all'avvio del procedimento di variante al P.T.C. che di fatto non ha avuto seguito.</p>
PIANO DEI SERVIZI	
Elaborati cartografici	<p>Alle Tavole 2ps "Strategia della città pubblica" e 3ps "Rete ecologica" escludere l'individuazione del tracciato della "strada parco";</p> <p>Alla Tavola 1ps "Previsioni": escludere dai territori del Parco la perimetrazione del piano attuativo di Via Romeo Salvini, adeguando l'indicazione della relativa area a verde pubblico in modo da</p>

	escludere la parte collocata a sud della viabilità che dovrà mantenere la destinazione agricola.
Norme Tecniche di Attuazione	All'art. 14 "Aree destinate ad infrastrutture della mobilità" escludere il comma 7 relativo al "corridoio della strada parco";
PIANO DELLE REGOLE	
Elaborati cartografici	Alla Tavola 1pr "Classificazione del territorio in ambiti omogenei" escludere dai territori del Parco la perimetrazione del piano attuativo di Via Romeo Salvini, adeguando l'indicazione della relativa area a verde pubblico in modo da escludere la parte collocata a sud della viabilità che dovrà mantenere la destinazione agricola.
<p>- Escludere da tutti gli elaborati cartografici della variante il tracciato della "strada parco" mantenendolo, quale previsione a livello strategico, nella Relazione del Documento di Piano.</p> <p>- Rendere coerenti tutti gli elaborati a livello descrittivo, cartografico e normativo a seguito delle modifiche apportate.</p>	

VISTO il decreto del Sindaco metropolitano R.G. n. 22/2017 del 27/01/2017 avente ad oggetto "Esercizio provvisorio 2017";

VISTO il decreto del Sindaco metropolitano, R.G. n. 106/2017 del 20/04/2017 che ha approvato gli "Indirizzi per la gestione in esercizio provvisorio 2017";

Il presente provvedimento non comporta riflessi diretti o indiretti sulla situazione economico-finanziaria dell'Ente e pertanto non è dovuto il parere di regolarità contabile;



Per il presente atto non è richiesta la pubblicazione in Amministrazione Trasparente ai sensi del d.lgs. 33/2013;

Si attesta che il presente procedimento, con riferimento all'Area funzionale di appartenenza, è classificato a rischio medio dall'art. 5 del Piano Triennale di Prevenzione della Corruzione e della Trasparenza per la Città metropolitana di Milano 2017/2019, approvato con Decreto del Sindaco Metropolitano n. 24/2017 del 31/01/2017 e sono state osservate le Direttive interne nn. 1 e 2 Anticorruzione/2013 del Segretario Generale impartite a riguardo e norme correlate.


data 22/06/2017

Referenti istruttoria: Dott.ssa Chiara Ferrari

Arch. Francesca Valentina Gobbato

Il Direttore del Settore Parco Agricolo Sud Milano
Dott. Emilio De Vita



PROPOSTA DI DELIBERAZIONE:**IL CONSIGLIO DIRETTIVO DEL PARCO AGRICOLO SUD MILANO**

Visto il d.lgs. 22/01/2004, n. 42 *“Codice dei beni culturali e del paesaggio, ai sensi dell’art. 10 della L. 6 luglio 2002, n. 137”* e s.m.i.;

Vista la l.r. 30/11/1983, n. 86 *“Piano regionale delle aree regionali protette. Norme per l’istituzione e la gestione delle riserve, dei parchi e dei monumenti naturali nonché delle aree di particolare rilevanza naturale e ambientale”* e s.m.i.;

Vista la l.r. 23/04/1990, n. 24 *“Istituzione del parco regionale di cintura metropolitana Parco Agricolo Sud Milano”* ora confluita nella l.r. 16/07/2007, n. 16 *“Testo unico delle leggi regionali in materia di istituzione di parchi”*, in particolare gli artt. 156 e seguenti del capo XX che disciplinano i territori del Parco Agricolo Sud Milano;

Vista la l.r. 11/03/2005, n. 12 *“Legge per il governo del territorio”* e s.m.i.;

Vista la d.g.r. 03/08/2000, n. 7/818 *“Approvazione del piano territoriale di coordinamento del Parco regionale Agricolo Sud Milano (art. 19, comma 2, l.r. 86/83 e successive modificazioni)”*;

Vista la relazione tecnica che precede contenente le motivazioni che giustificano l’adozione del presente provvedimento;

Visti i riferimenti normativi richiamati nella relazione tecnica del Direttore del Settore Parco Agricolo Sud Milano;

Visti:

- il d.lgs. 18/08/2000, n. 267 *“Testo Unico delle leggi sull’ordinamento degli Enti Locali”*;
- la legge 07/04/2014, n. 56 *“Disposizioni sulle città metropolitane, sulle province, sulle unioni e fusioni di comuni”*;
- lo Statuto della Città Metropolitana di Milano;
- il Regolamento sull’Ordinamento degli Uffici e dei Servizi vigente;
- il decreto del Sindaco metropolitano R.G. n. 22/2017 del 27/01/2017 avente ad oggetto *“Esercizio provvisorio 2017”*;
- il decreto del Sindaco metropolitano, R.G. n. 106/2017 del 20/04/2017 che ha approvato gli *“Indirizzi per la gestione in esercizio provvisorio 2017”*;
- il Regolamento del Parco Agricolo Sud Milano, approvato dalla Giunta Regionale nella seduta del 10/12/1991.

Considerato che il presente atto non ha riflessi finanziari e che pertanto non necessita, sotto tale profilo, del parere ex art. 49 del d.lgs. 267/2000;

Visto il parere favorevole in ordine alla regolarità tecnica espresso dal Direttore del Settore Parco Agricolo Sud Milano in data 22/06/2017, ai sensi dell’art. 49 del d.lgs. 267/2000;

Udito l’intervento dei Consiglieri;

con voti favorevoli 6, contrari //, astenuti //, espressi nei modi legge;

DELIBERA

- 1) di prendere atto dei contenuti della relazione tecnica del Direttore del Settore Parco Agricolo Sud Milano, parte integrante del presente provvedimento;
- 2) di esprimere **parere di conformità** al Piano Territoriale di Coordinamento (P.T.C.) del Parco Agricolo Sud Milano della variante al Piano di Governo del Territorio (P.G.T.) del Comune di Trezzano sul Naviglio, adottata con deliberazione di Consiglio Comunale n. 9 del 22/03/2017, **condizionato** al recepimento delle modifiche e integrazioni contenute nella relazione tecnica;
- 3) di demandare al Direttore del Settore Parco Agricolo Sud Milano l'adozione di tutti gli atti di gestione necessari e conseguenti il presente provvedimento, nei limiti di quanto deliberato;
- 4) di richiedere all'Amministrazione comunale di Trezzano sul Naviglio copia, in formato digitale, degli atti della variante al P.G.T. approvati in via definitiva al fine di verificare il recepimento delle modifiche e integrazioni richieste;
- 5) di dare atto che la presente deliberazione non comporta riflessi diretti o indiretti sulla situazione economico finanziaria dell'Ente e pertanto non è dovuto il parere di regolarità contabile;
- 6) di dare atto che la presente deliberazione non richiede la pubblicazione in Amministrazione Trasparente ai sensi del d.lgs. 33/2013;
- 7) di dare atto che il presente procedimento, con riferimento all'Area funzionale di appartenenza, è classificato a rischio medio dall'art. 5 del Piano Triennale di Prevenzione della Corruzione e della Trasparenza per la Città metropolitana di Milano 2017/2019, approvato con Decreto del Sindaco Metropolitano n. 24/2017 del 31/01/2017 e che sono state osservate le Direttive interne nn. 1 e 2 Anticorruzione/2013 del Segretario Generale impartite a riguardo e norme correlate.


IL CONSIGLIO DIRETTIVO DEL PARCO AGRICOLO SUD MILANO

- rilevata l'urgenza di provvedere, onde evitare che possano derivare danni all'ente;
- visto l'art. 134 – IV comma – del d.lgs. 18/08/2000, n. 267;
- delibera di dichiarare la presente deliberazione immediatamente eseguibile, con voti favorevoli 6, contrari //, astenuti //, espressi nei modi legge.

PARERE FAVOREVOLE DI REGOLARITÀ TECNICA/AMMINISTRATIVA

(INSERITO NELL'ATTO AI SENSI DELL'ART. 49 DEL D.LGS. N. 267/00)

IL DIRETTORE
Dott. Emilio De Vita
22/06/2017



SI DICHIARA CHE L'ATTO NON COMPORTA RIFLESSI DIRETTI O INDIRETTI SULLA SITUAZIONE ECONOMICO-FINANZIARIA DELL'ENTE E PERTANTO NON È DOVUTO IL PARERE DI REGOLARITÀ CONTABILE

(INSERITO NELL'ATTO AI SENSI DELL'ART. 49 DEL D.LGS. 267/00 E DELL'ART. 11, COMMA 2, DEL REGOLAMENTO SUL SISTEMA DEI CONTROLLI INTERNI)

IL DIRETTORE
Dott. Emilio De Vita
22/06/2017



VISTO DEL DIRETTORE DEL SETTORE PARCO AGRICOLO SUD MILANO

(INSERITO NELL'ATTO AI SENSI DELL'ART. 14 DEL TESTO UNIFICATO DEL REGOLAMENTO SULL'ORDINAMENTO DEGLI UFFICI E DEI SERVIZI)

IL DIRETTORE
Dott. Emilio De Vita
22/06/2017



PARERE DI REGOLARITÀ CONTABILE
(inserito nell'atto ai sensi dell'art. 49 del D.Lgs. n. 267/00)

- Favorevole
 Contrario

IL DIRETTORE AREA
PROGRAMMAZIONE RISORSE FINANZIARIE

--/--/2017

firma

Letto, approvato e sottoscritto

IL PRESIDENTE

IL SEGRETARIO GENERALE

PUBBLICAZIONE

Il sottoscritto Segretario Generale dà disposizione per la pubblicazione della presente deliberazione mediante inserimento nell'Albo Pretorio online della Città Metropolitana di Milano, ai sensi dell'art. 32, c.1, L. 18/06/2009, n. 69.

Milano, li 29/6/2017

IL SEGRETARIO GENERALE

Si attesta l'avvenuta pubblicazione della presente deliberazione all'Albo Pretorio online della Città Metropolitana di Milano come disposto dall'art. 32, L. 69/2009.

Milano, li _____ Firma _____

ESECUTIVITA'

La presente deliberazione è divenuta esecutiva:

 In quanto dichiarata immediatamente eseguibile ai sensi del 4° comma dell'art.134 del d.lgs. 267/2000. per decorrenza dei termini di cui al 3° comma dell'art.134 del d.lgs. 267/2000.

Milano, 29/6/2017

IL SEGRETARIO GENERALE

ESECUZIONE

La presente deliberazione viene trasmessa per la sua esecuzione a :

Milano, li _____

IL DIRETTORE del SETTORE
PARCO AGRICOLO SUD MILANO